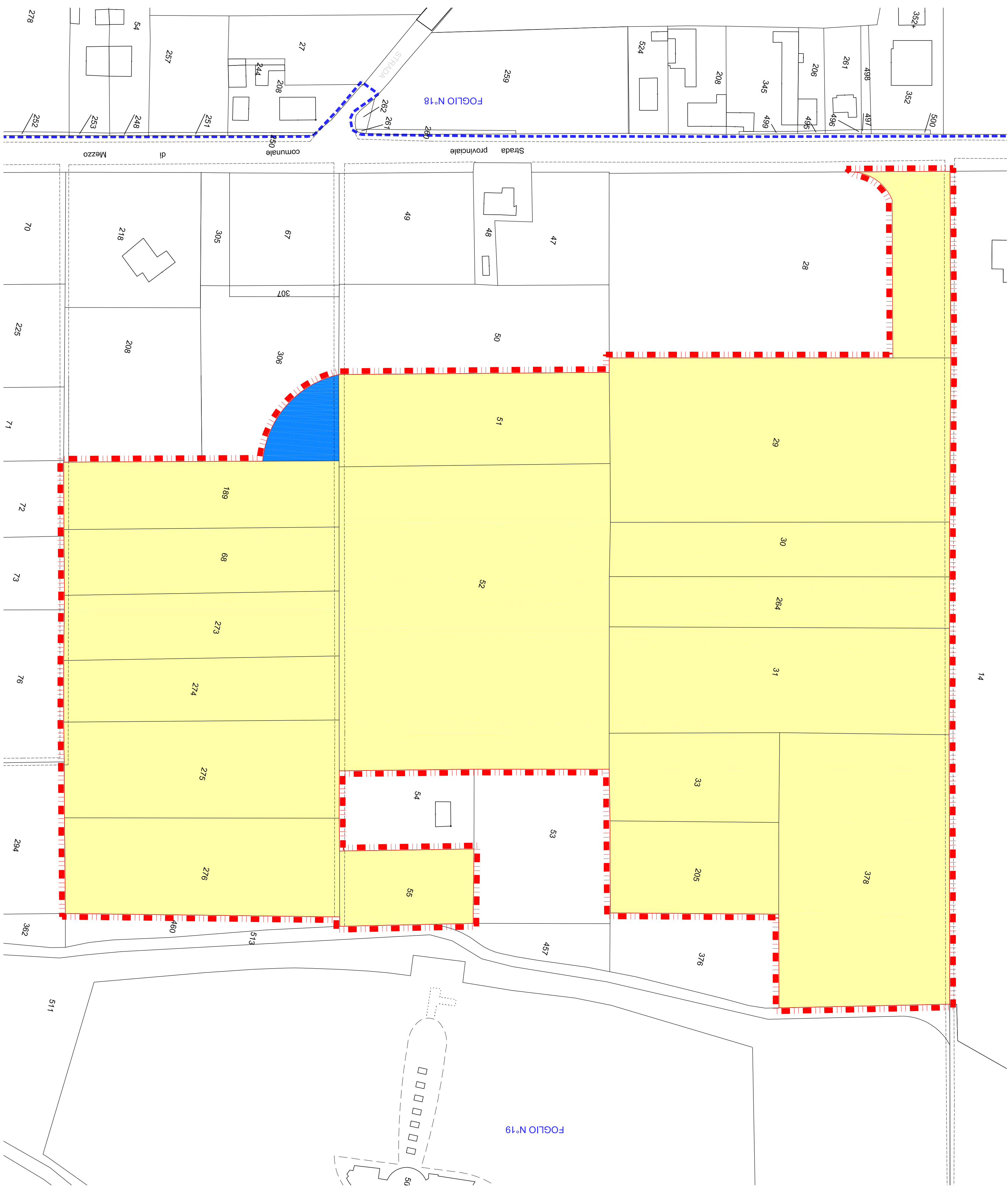
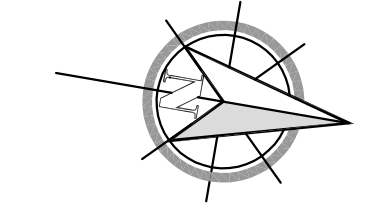








Mappali di proprietà su estratto catastale



Mappali di proprietà (flessibilità del 10%) su estratto catastale



- Legenda:**
-  Perimetro di P.A.C. di P.R.G.C.
 -  Perimetro di P.A.C. con flessibilità
 -  Mappali di proprietà
 -  Mappali di altrui proprietà
 -  Porzioni di mappali di altrui proprietà da espropriare
 -  Limite di foglio catastale

REGIONE AUTONOMA FRIULI VENEZIA-GIULIA
COMUNE DI RONCHIS
P.A.C. DI INIZIATIVA PRIVATA
DENOMINATO "AREA CASELLO"
 Individuazione mappali di proprietà

R4

TAVOLA
 rapporto grafico 1:1.000

Odorico Gianni e
Venudo Lucia Tiziana
 Fascino Immobiliare S.p.a.
 Via Lignano, n.44
 Ronchis (UD)

Edizione n° 01
 12 febbraio 2014
 File: R - estratti - 2015.dwg

Aggiornamento n° 01	12 febbraio 2014	File: R - estratti - 2015.dwg
Aggiornamento n° 02		
Aggiornamento n° 03		
Aggiornamento n° 04		
Aggiornamento n° 05		

Aut. Marco Furiano
 Geom. Carlo Murelio

Collocazione e redazione grafica:
 per. ind. Roberto Zaccardo

PROGETTO
 PROGETTAZIONE GENERALE COORDINATA

Via Risorgimento, n. 68 E-Mail: necor@studio-progeca.it
 33053 Latisana (UD) Fax: 0431.513005 Web: www.studio-progeca.it

Ronchis, 12 febbraio 2014