




REGIONE AUTONOMA FRIULI VENEZIA GIULIA

DIREZIONE CENTRALE
INFRASTRUTTURE, MOBILITA', PIANIFICAZIONE TERRITORIALE E LAVORI PUBBLICI



S.p.A. AUTOVIE VENETE

34143 TRIESTE - Via V. Locchi, 19 - tel. 040/3189111
Società soggetta all'attività di direzione e coordinamento da parte di
Friulia S.p.A. - Finanziaria Regionale Friuli-Venezia Giulia

CONCESSIONARIA AUTOSTRADE
A4 VENEZIA - TRIESTE
A23 PALMANOVA - UDINE
A28 PORTOGRUARO - CONEGLIANO

COMPLETAMENTO FUNZIONALE VIABILITÀ ORDINARIA DI ADDUZIONE AL CASELLO AUTOSTRADALE DI RONCHIS PROGETTO PRELIMINARE E DI FATTIBILITA' TECNICA ED ECONOMICA

PARTE GENERALE

Elenco Elaborati

TEMATICA

A

N. ALLEGATO e SUB.ALL.


00.00 . 0.0

REV.	DATA	DESCRIZIONE	REDATTO	VERIFICATO	APPROVATO
3					
2	20.02.2018	AGGIORNAMENTO DECRETO NUOVA DELEGAZIONE AMMINISTRATIVA INTERSOGETTIVA	ACA	SD	EP
1	08.02.2018	CONSEGNA PER APPROVAZIONE R.A.F.V.G.	ACA	SD	EP
0	28.08.2017	PRIMA EMISSIONE	ACA	SD	EP

COORDINAMENTO E PROGETTAZIONE GENERALE:


S.p.A. AUTOVIE VENETE

dott. ing. Stefano DI SANTOLO



IL CAPO COMMESSA

dott. ing. Edoardo PELLA



PROGETTAZIONE SPECIALISTICA:

DIREZIONE TECNICA:

dott. ing. Enrico RAZZINI

IL RESPONSABILE UNICO DEL PROCEDIMENTO:

dott. ing. Enrico RAZZINI

NOME FILE:
1715A0000002.pdf

DATA PROGETTO:
31.08.2017

312X81

CODICE MASTRO

17

ANNO

15

N.PROGETTO

2

REVISIONE

Titolo del progetto: COMPLETAMENTO FUNZIONALE VIABILITA' ORDINARIA DI ADDUZIONE AL CASELLO AUTOSTRADALE DI RONCHIS		
PROGETTO DI FATTIBILITA' TECNICA ED ECONOMICA		
Codice commessa: 312X81	Capo Commessa: dott. Ing. Edoardo PELLA	Data: 20.02.2018
Codice SAAV anno 2017 – numero progetto 15		Revisione: 1

Anno	Num. Prog.	Tematica	Allegato		Sub. Alleg.		Revisione	Descrizione	Scala	Plico
								PARTE GENERALE		
17	15	A	00	00	0	0	2	Elenco elaborati		1
17	15	A	01	00	0	0	2	Relazione generale		1
17	15	A	02	00	0	0	1	Planimetria d'inquadramento	1:5.000	1
17	15	A	03	00	0	0	1	Ortofoto con inserimento del progetto	1:1.000	1
17	15	A	04	00	0	0	0	Documentazione fotografica	1:1.000	1
								Valutazione del rischio archeologico		
17	15	A	05	00	0	0	1	Planimetria d'inquadramento	1:5.000	1
								VIABILITA'		
17	15	E	00	00	0	0	1	Planimetria tecnica	1:500	1
17	15	E	01	00	0	0	0	Planimetria di tracciamento	1:500	1
17	15	E	02	00	0	0	0	Planimetria delle demolizioni	1:500	1
17	15	E	03	00	0	0	0	Planimetria delle pavimentazioni	1:500	1
17	15	E	04	00	0	0	0	Profilo longitudinale	1:1.000/1:100	1
17	15	E	05	00	0	0	2	Sezioni trasversali e caratteristiche	1:100	1
								OPERE D'ARTE PRINCIPALI		
								Ponticello sul canale Ortenis		
17	15	G	00	00	0	0	1	Piante, Profilo e Sezioni	varie	1

Anno	Num. Prog.	Tematica	Allegato		Sub. Alleg.		Revisione	Descrizione	Scala	Plico
								IMPIANTI		
17	15	L	00	00	0	0	1	Relazione Tecnico-illustrativa		1
17	15	L	01	00	0	0	1	Planimetrie generali stato di fatto e di progetto	1:1000	1
								SISTEMAZIONE IDRAULICA		
17	15	M	00	00	0	0	1	Planimetria rete di drenaggio	1:500	1
								STUDI DI IMPATTO AMBIENTALE		
17	15	S	00	00	0	0	1	Relazione di prefattibilità ambientale		1
								ESPROPRI		
17	15	U	00	00	0	0	0	Piano particellare descrittivo		1
17	15	U	01	00	0	0	0	Piano particellare grafico	1:2000	1
								PIANO DI SICUREZZA E COORDINAMENTO (D.Lgs. 81/08)		
17	15	V	00	00	0	0	1	Prime indicazioni		1
								CAPITOLATI E PREZZI		
17	15	W	00	00	0	0	0	Elenco dei prezzi unitari		1
								COMPUTI E STIME		
17	15	Z	00	00	0	0	1	Computo metrico estimativo		1
17	15	Z	01	00	0	0	1	Quadro economico		1