

PROVINCIA DI UDINE - COMUNE DI RONCHIS

PIANO REGOLATORE GENERALE COMUNALE

PROGETTO - APPROFONDIMENTO CENTRI STORICI


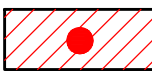
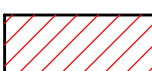




4B P3.2

RONCHIS - TIPI DI INTERVENTO

SC. 1: 1.000

PROGETTISTA: ING. PIERO FANTIN

LEGENDA

-  RESTAURO E RISANAMENTO CONSERVATIVO
-  RISTRUTTURAZIONE EDILIZIA SENZA DEMOLIZIONE COMPLETA
-  RISTRUTTURAZIONE EDILIZIA ANCHE CON DEMOLIZIONE COMPLETA
-  DEMOLIZIONE SENZA RICOSTRUZIONE
-  NUOVE COSTRUZIONI ED AMPLIAMENTI
- 6 - 7 ALTEZZE MINIMA E MASSIMA
- +1 POSSIBILITA' DI SOPRAELEVARE L'IMMOBILE ESISTENTE DEL NUMERO DI PIANI INDICATI
- = ALTEZZA CORRISPONDENTE A QUELLA DELL'IMMOBILE ADIACENTE
- ALLINEAMENTO PRESCRITTO
- PERIMETRO MASSIMA EDIFICAZIONE
- PERIMETRO AREE DA ASSOGGETTARE A PROGETTAZIONE UNITARIA PER LA RICOLLOCAZIONE DEI VOLUMI DI SERVIZIO
- CONSERVAZIONE DI FACCIATA
- RECINZIONI DA CONSERVARE
- RECINZIONI DA RISTRUTTURARE O DA REALIZZARE EX NOVO
- ◀ ▶ SOTTOPORTICI ESISTENTI DA CONSERVARE E SOTTOPORTICI DI PROGETTO
- ||||| NUOVI TRATTI VIARI E/O RETTIFICA DI TRATTI VIARI ESISTENTI
-  PARCHEGGI - PARCHEGGI ALBERATI
-  ATTREZZATURE PUBBLICHE

