

PIANO REGOLATORE GENERALE COMUNALE


PROGETTO

2 P1
EST
OVEST
SC. 1 : 5.000

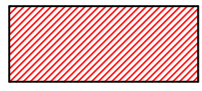



ZONIZZAZIONE

PROGETTISTA : ING. PIERO FANTIN






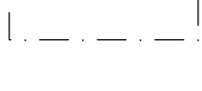



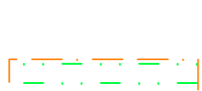
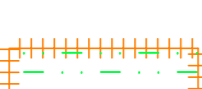

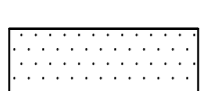

LEGENDA

 AREE PER LA CUI SPECIFICAZIONE SI RIMANDA AGLI ELABORATI GRAFICI DI PROGETTO IN SCALA 1 : 2.000 E 1 : 1.000




ZONE OMOGENEE A PREVALENTE FUNZIONE RESIDENZIALE





-  ZONA RESIDENZIALE B1
-  NUMERO PROGRESSIVO SINGOLE SOTTOZONE IN CUI E' SUDDIVISA LA ZONA B1
-  ZONA A VERDE PRIVATO
-  ZONA RESIDENZIALE B2

ZONE OMOGENEE PRODUTTIVE

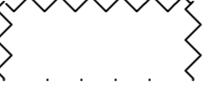





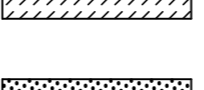



-  ZONA ARTIGIANALE ED INDUSTRIALE D2 DI INTERESSE COMUNALE E COMPRESORIALE DI PROGETTO
-  PERIMETRO SINGOLI PIANI ATTUATIVI
-  ZONA ARTIGIANALE ED INDUSTRIALE D3 ESISTENTE
-  ZONA ARTIGIANALE ED INDUSTRIALE D3 ESISTENTE - AREE UTILIZZABILI PER ATTIVITA' DI DEPOSITO
-  ZONA PER GRANDI STRUTTURE DI VENDITA CON SUPERFICIE COPERTA COMPLESSIVA SUPERIORE A 15.000 MQ. E PER ATTIVITA' DI SVAGO E DI INTRATTENIMENTO
-  PERIMETRO PIANO ATTUATIVO
-  ZONA COMMERCIALE H3 DI INTERESSE COMUNALE ESISTENTE
-  ZONA ATTREZZATA PER I SERVIZI DI ACCOGLIENZA
-  PERIMETRO PIANO ATTUATIVO
-  ZONA DI PREMINENTE INTERESSE AGRICOLO E5
-  ZONA DI PREMINENTE INTERESSE AGRICOLO E5*
-  ZONA DI PREMINENTE INTERESSE AGRICOLO E5 - N.1
-  INVILUPPO EDIFICAZIONE ZONA DI INTERESSE AGRICOLO E5*
-  ZONA DI INTERESSE AGRICOLO E6

ZONA PER ATTREZZATURE E SERVIZI PUBBLICI E DI USO PUBBLICO











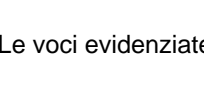
-  ATTREZZATURE PER IL CULTO
-  ATTREZZATURE PER LA SANITA' E L'IGIENE - CIMITERO
-  ATTREZZATURE PER IL VERDE

-  ATTREZZATURE PER LO SPORT E GLI SPETTACOLI ALL'APERTO
-  ATTREZZATURE PER LA VIABILITA' ED I TRASPORTI - PARCHEGGI E PARCHEGGI ALBERATI
-  ZONA PER SERVIZI ED IMPIANTI TECNOLOGICI
-  ZONA E2 SPECIALE

ZONE DI TUTELA E POTENZIAMENTO DEI VALORI ARCHEOLOGICI, PAESAGGISTICI ED AMBIENTALI

-  ZONA E4 DI INTERESSE AMBIENTALE DEL FIUME TAGLIAMENTO
-  AREE CON VEGETAZIONE PALUSTRE
-  LAGHI INTERNI ALLE AREE CON VEGETAZIONE PALUSTRE TUTELE AI SENSI DELL'ART.142 DEL DECRETO LEGISLATIVO 42 / 2004
-  AREE CON VEGETAZIONE RIPARIA
-  AREE DI RIPRISTINO AMBIENTALE DEL PRECEDENTE ALVEO DEL FIUME
-  AREE CON GHIAIE AFFIORANTI
-  AREE CON BOSCHI DEGRADATI, AREE A SEMINATIVO ED AREE CON ARBORICOLTURA DA LEGNO
-  ZONA BOSCHIVA E2
-  ZONA DI RIPRISTINO AMBIENTALE
-  ZONA ARCHEOLOGICA

ALTRE INFORMAZIONI

-  EDIFICI DI PREGIO AMBIENTALE
-  ATTIVITA' PRODUTTIVE DA DISMETTERE
-  FABBRICATI ALL'INTERNO DEI QUALI E' TEMPORANEAMENTE CONSENTITA LA PROSECUZIONE DELL'ATTIVITA'
-  LIMITE FASCE DI RISPETTO CIMITERIALI
-  NUOVA FASCIA DI RISPETTO AUTOSTRADALE
-  LIMITE FASCE DI RISPETTO STRADALI
-  LIMITE FASCE DI RISPETTO RELATIVE AI BENI TUTELE AI SENSI DELL'ART.142, 1° COMMA, LETTERE B) E C) (LAGHI, FIUMI E CORSI D'ACQUA) DEL D.LEG.VO 42 / 2004
-  LIMITE FASCE DI RISPETTO MILITARE
-  SVINCOLO E CASELLO AUTOSTRADALI ESISTENTI
-  LIMITE DI COMUNE
-  LIMITE DI REGIONE

Le voci evidenziate dal carattere corsivo e barrate sono state eliminate.